










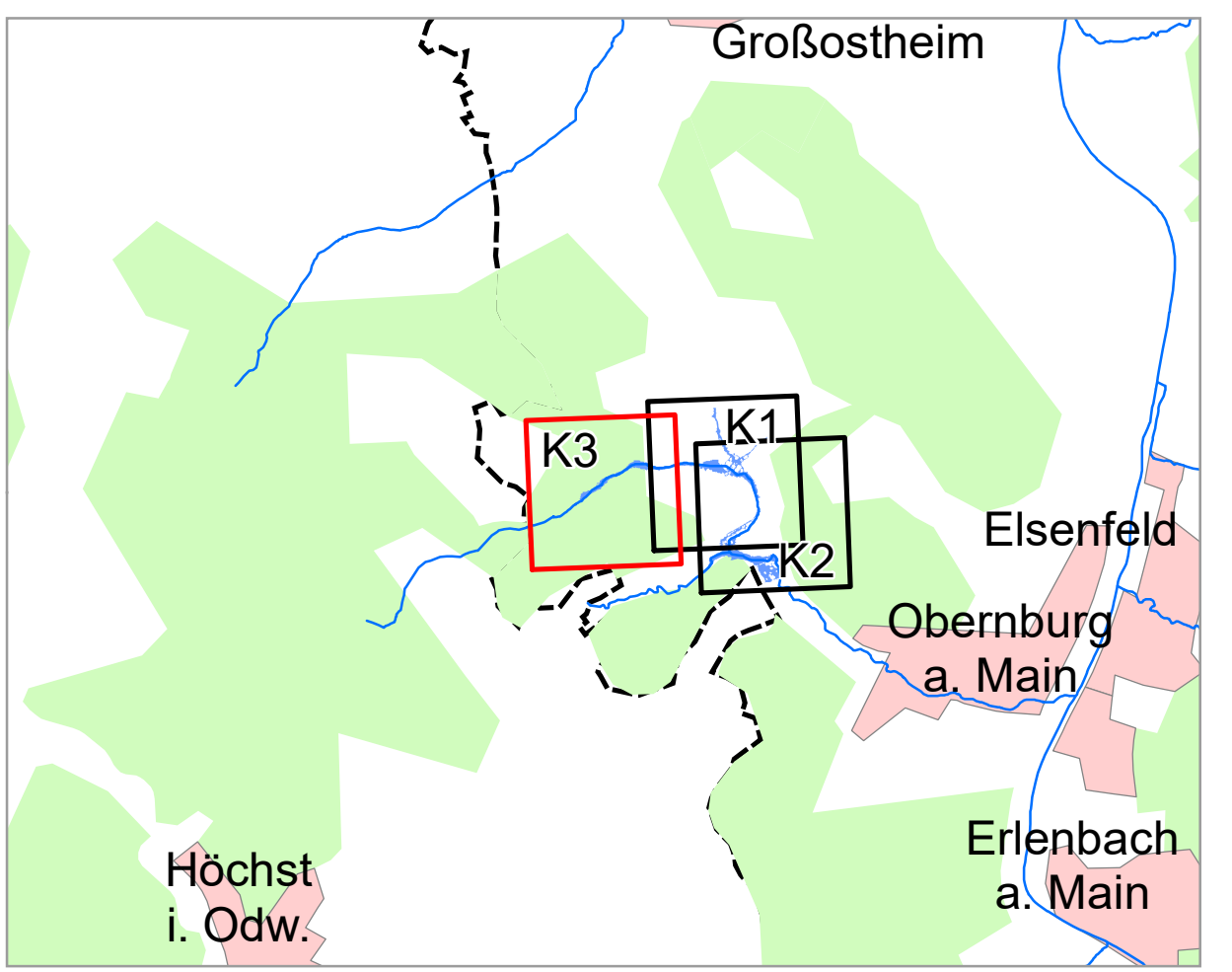
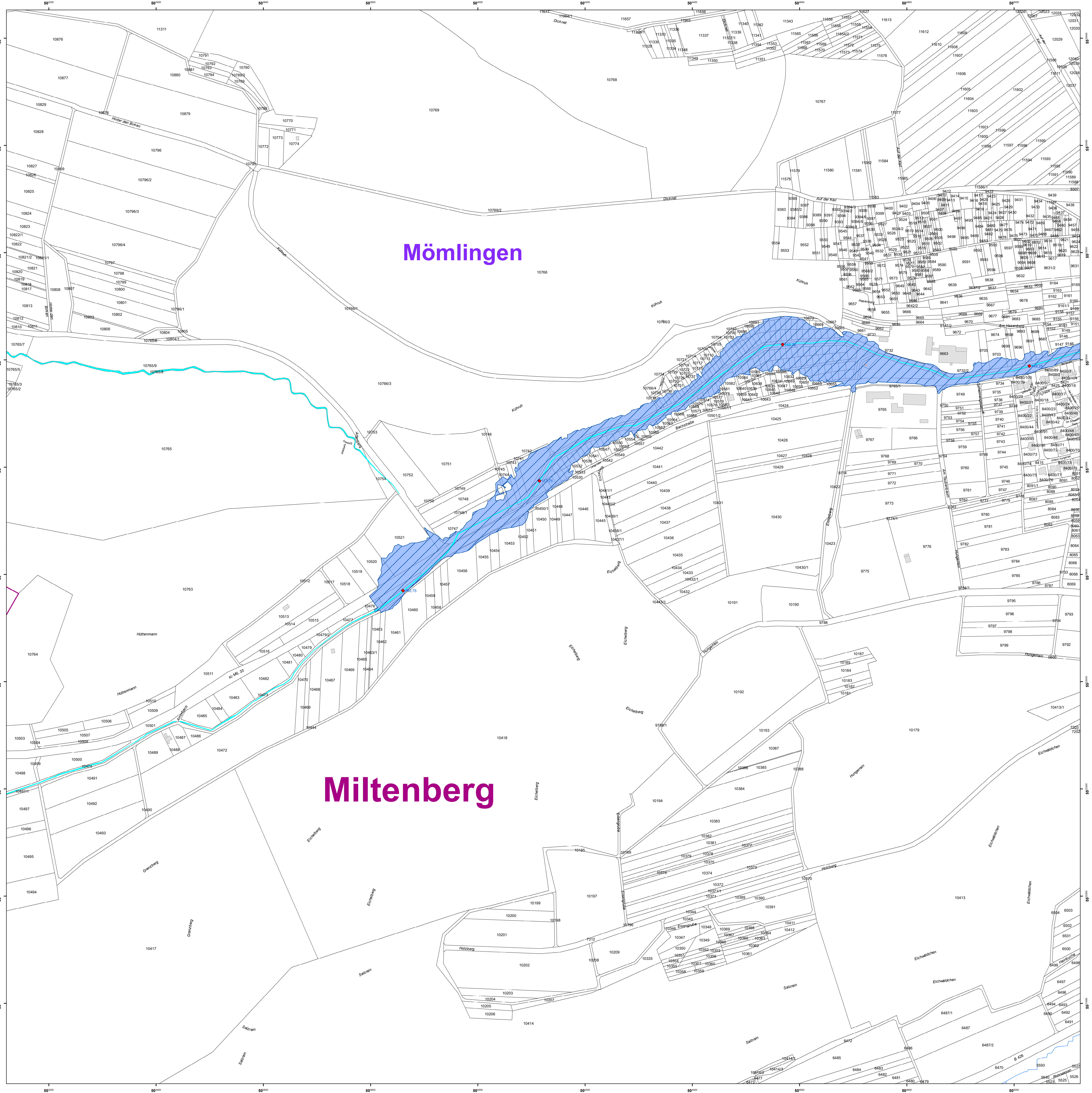
Anlage: 2b

Legende

-  ermitteltes Überschwemmungsgebiet
-  vorläufig gesichertes Überschwemmungsgebiet
-  Gewässer
-  Gemeinde
-  Landkreis
-  Flusskilometersteine

148,25 Wasserspiegel des ermittelten Überschwemmungsgebiets in m ü. NN

-  Flurstück
-  Gebäude
-  betroffenes Gebäude



Geobasisdaten: Amtliches Liegenschaftskataster-Informationssystem (ALKIS) 1: 1000
Fachdaten: Bayerische Vermessungsverwaltung 2022 Informationssystem Wasserwirtschaft

Vorhaben: Gew III, Amorbach HC100
Vorhaben-Sicherung des Überschwemmungsgebiets

Vorhabensträger: Wasserwirtschaftsamt Aschaffenburg
Landkreis: Miltenberg
Gemeinde: Mömlingen

Anlage: 2b
Plan-Nr.: **K3**

Maßstab: 1 : 2 500
Ausgabe vom: 31.01.2022
Ersatz für:
Ursprung:

Wasserwirtschaftsamt Aschaffenburg

Entwurfsvorname: Datum: Name
gezeichnet: Jan. 2022, Stang
gezeichnet: Jan. 2022, Stang

Datum: Unterschrift: geprüft