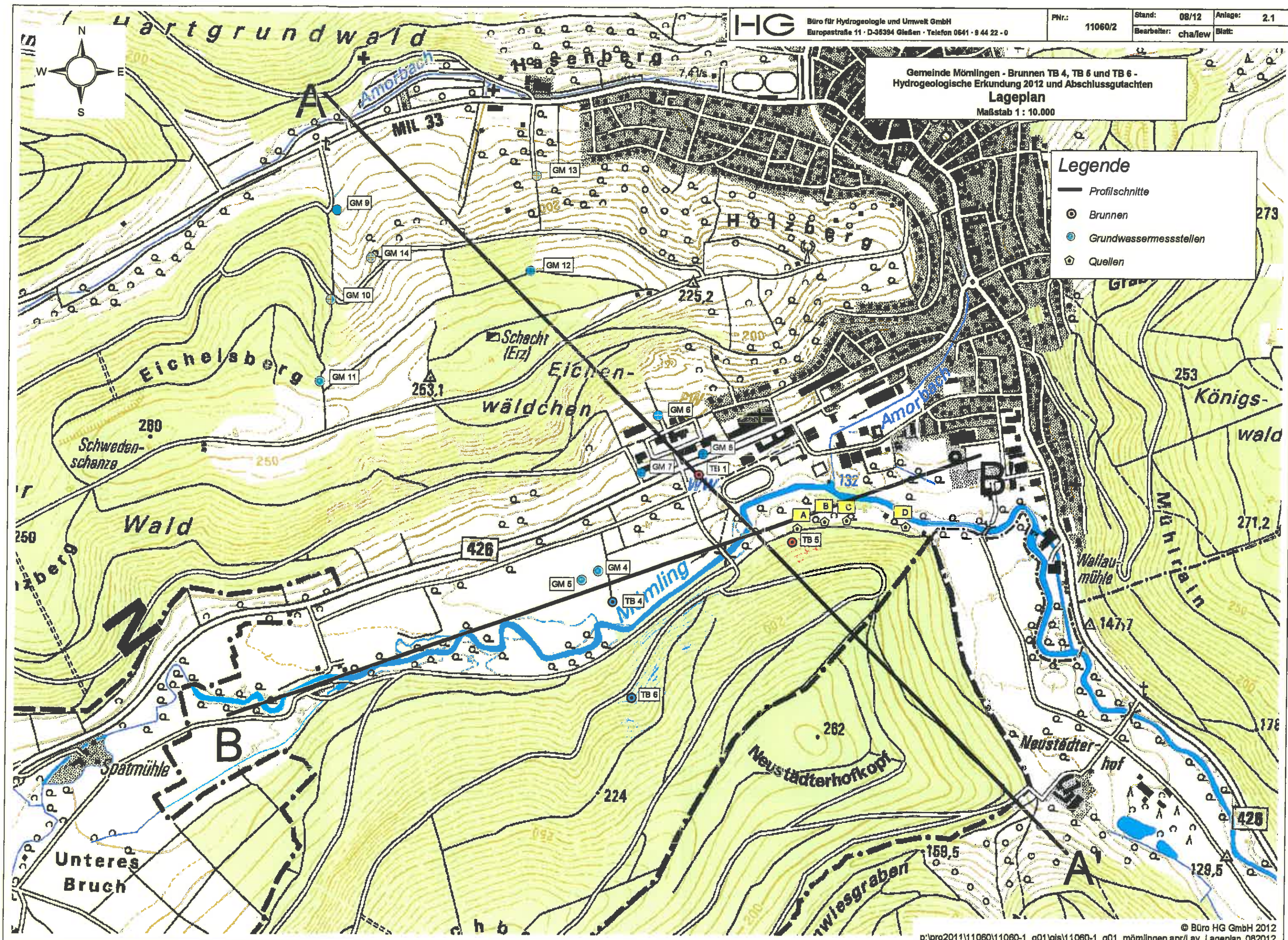


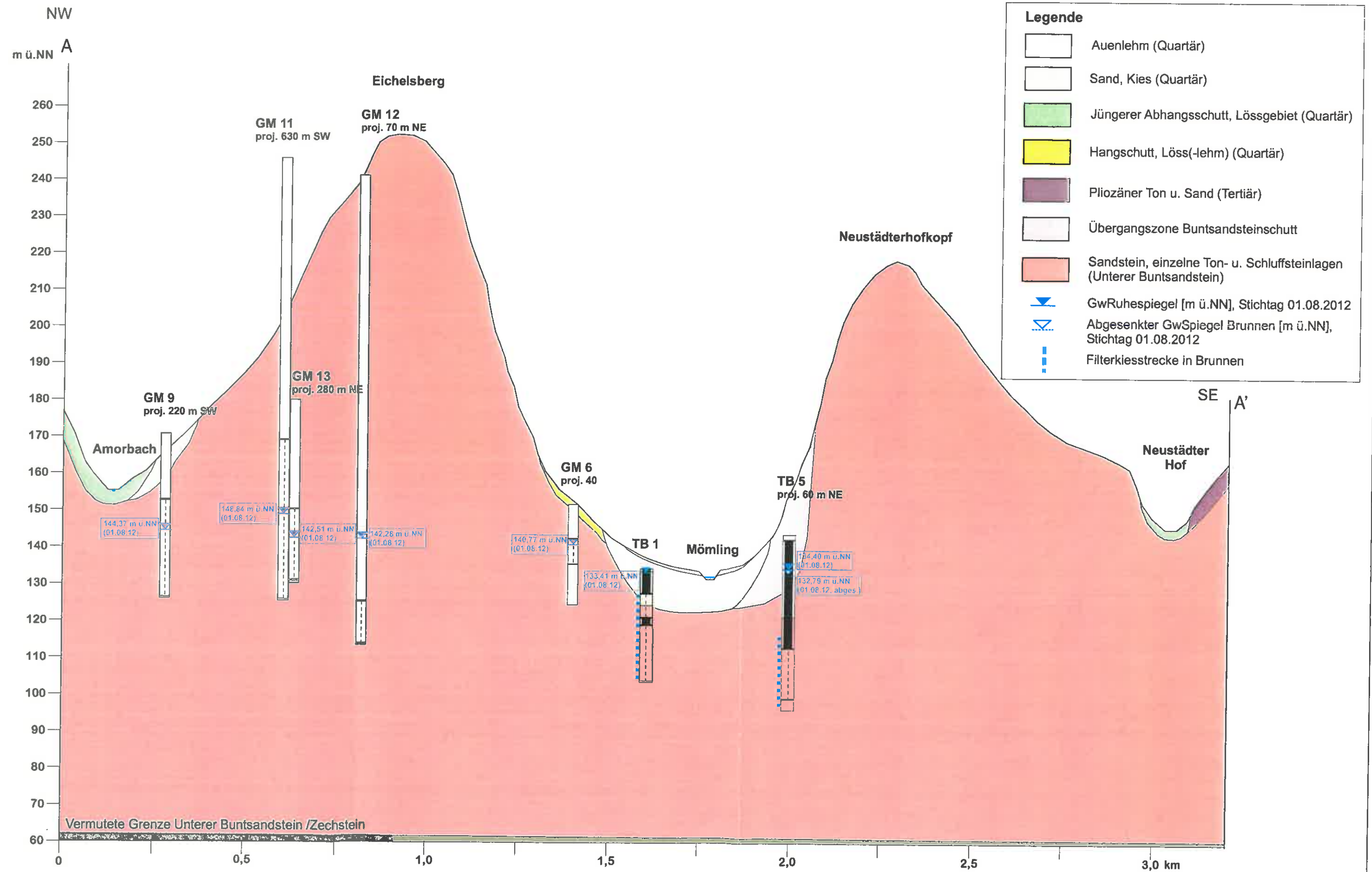
Gemeinde Mömlingen - Brunnen TB 4, TB 5 und TB 6 -
Hydrogeologische Erkundung 2012 und Abschlussgutachten
Lageplan
Maßstab 1 : 10.000

Legende

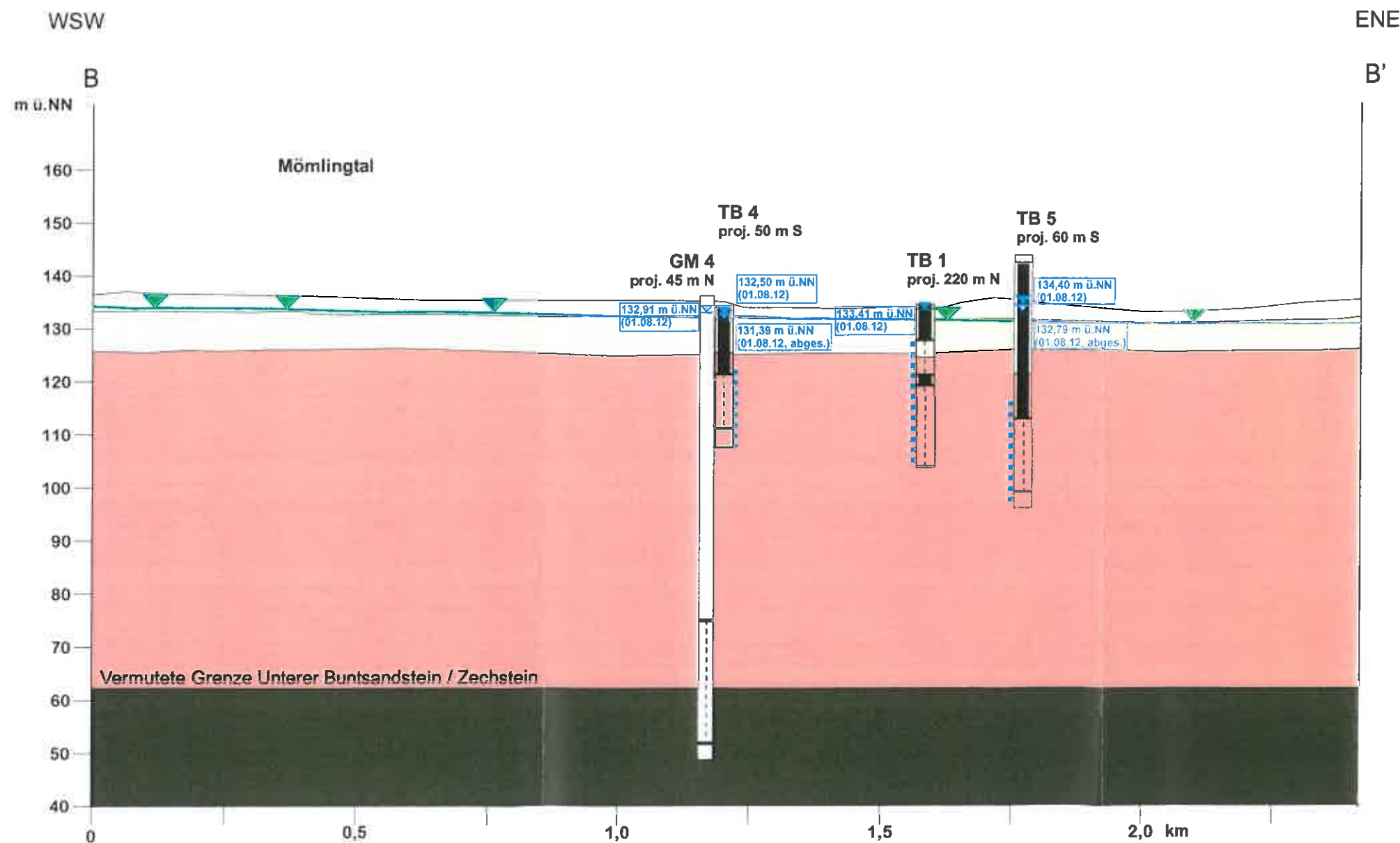
- Profilschnitte
- ⊙ Brunnen
- ⊙ Grundwassermessstellen
- ⊙ Quellen



Gemeinde Mömlingen - Brunnen TB 4, TB 5 und TB 6 - Hydrogeologische Erkundung 2012 und Abschlussgutachten
Hydrogeologischer Profilschnitt A - A'
MdL 1:10.000 / MdH 1:1.000



Gemeinde Mömlingen - Brunnen TB 4, TB 5 und TB 6 - Hydrogeologische Erkundung 2012 und Abschlussgutachten
Hydrogeologischer Profilschnitt B - B'
MdL 1:10.000 / MdH 1:1.000



Legende

	Auenlehm (Quartär)
	Sand, Kies (Quartär)
	Sandstein, einzelne Ton- u. Schluffsteinlagen (Unterer Buntsandstein)
	Zechstein
	Wasserstände Mömling, Stichtag 14.12.2001 [m ü.NN]
	GwRuhespiegel, Stichtag 01.08.2012 [m ü.NN]
	Abgesenkter GwSpiegel [m ü.NN], Stichtag 01.08.2012
	Filterkiesstrecke in Brunnen